

# *Blauwe Golf Twentekanalen & RiverGuide*

## ***Beter benutten van de Twentekanalen***



# *Project Blauwe Golf Twentekanalen*

- Aanleiding:
  - Veel reistijdverlies door congestie, vooral bij sluizen Eefde en Delden
  - Veel leegvaart door onbalans in ladingstromen
- Blauwe Golf Project Twentekanalen :
  - Realiseren breed informatieplatform met als doel om tot betere benutting van Twentekanalen te komen
- Doelgroepen:
  - Schippers, rederijen, verladers, havenbedrijf, vaarwegbeheerders



# Blauwe Golf Twentekanalen

- Partijen rondom het Twentekanaal werken samen aan informatieplatform Twentekanalen

Begeleidingsgroep ontwikkelt het platform:

1. Gemeentelijk Havenbedrijf Twente
2. Verladers - Port of Twente
3. Schippers - Koninklijke BLN-Schuttevaer
4. Rijkswaterstaat
5. Provincie Overijssel, projectregie



Rijkswaterstaat



# Blauwe Golf Twentekanalen & RiverGuide (1)

## Informatieplatform met 5 modules

1. Informatie beschikbare faciliteiten
2. Verkeersinformatie & verkeersmanagement
3. Milieu-impact
4. Monitoring van prestaties
5. Marktplaats

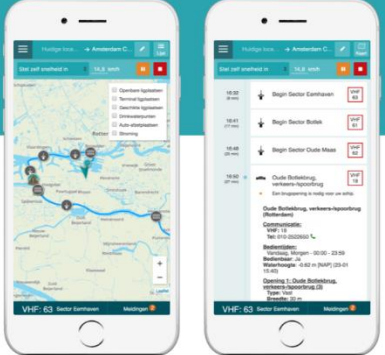
**RiverGuide Binnenvaart**  
Binnenvaart

De app voor de schipper voor het vlot, veilig en slimmer varen!  
RiverGuide ondersteunt bij het plannen van de reis. Tijdens de vaart geeft RiverGuide alle relevante informatie wat u onderweg tegen gaat komen. Of u nu op zoek bent naar de detailinformatie van bruggen of sluisen, doorvaarthoogten, bedieningszijden, mainfoorkanaal of telefoonnummer, alles is duidelijk zichtbaar op uw scherm. Inzicht door de juiste informatie op het juiste moment.

◆ Android   ◆ iOS   ◆ Website

**Functionaliteiten**

- Routeplanning over het water
- Reistijdvoorspelling & brugopeningen
- Ligplaatsen en bezetting
- Terugkoppeling op AIS-sigitaal
- Berichten aan de scheepvaart
- Kaartlagen, b.v. getij & stroming
- Vaarweginformatie



# Blauwe Golf Twentekanalen en RiverGuide (2)

## Functionaliteiten

Routeplanning over het water

Reistijdvoorspelling & brugopeningen

Ligplaatsen en bezetting

Terugkoppeling op AIS-sigitaal

Berichten aan de scheepvaart

Kaartlagen, b.v. getij & stroming

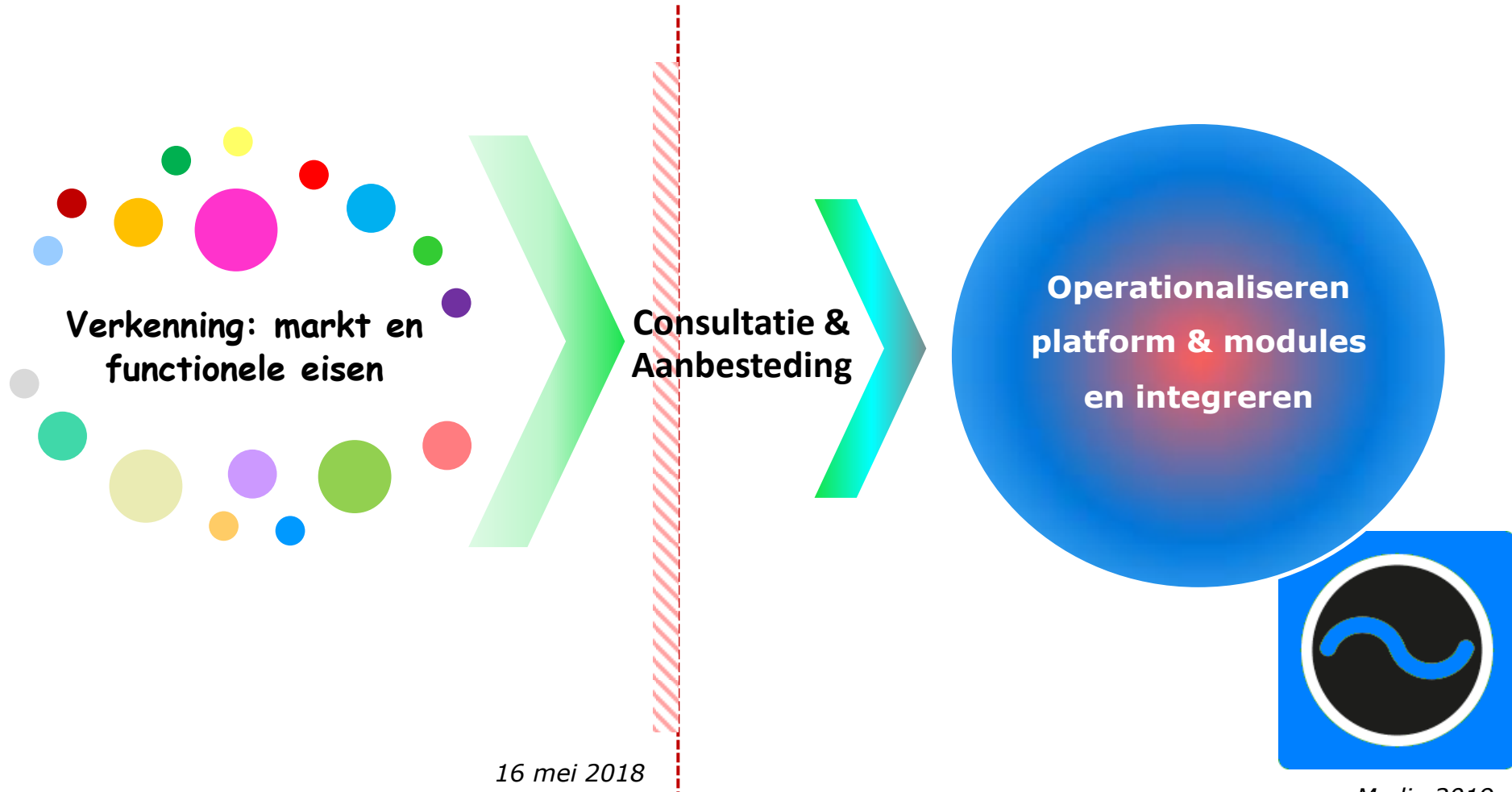
Vaarweginformatie

=> *RiverGuide vult 80% van in modules 1 en 2 gesenste functionaliteit in*

*Provincie toegetreden tot partnergroep RiverGuide*

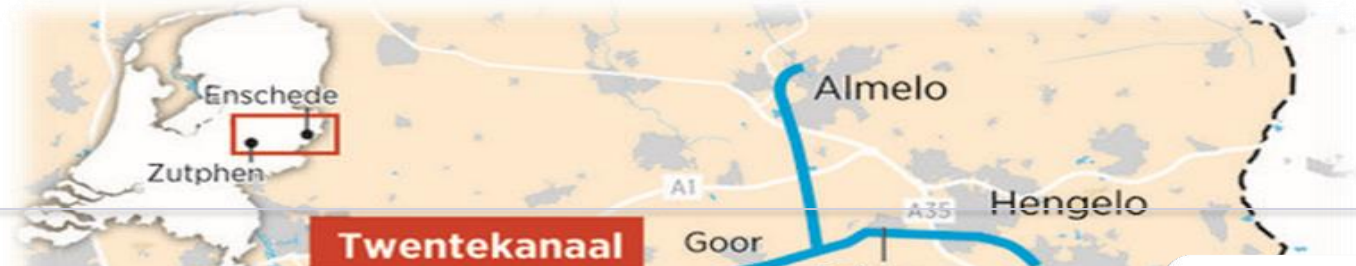


# Blauwe Golf Twentekanalen als proces





# Visualisering platform met modules



Twentekanaal



Facilitaire informatie

Verkeers-  
informatie/  
-manage-  
ment

Milieu-  
informatie

Prestatie  
monitor

Marktplaats  
lading-  
ruimte

Goorsew  
e.o. Loch

