

WaalWeelde



**Werkbezoek Europarlementariërs binnenhavens
8 juni 2012**

**Suzanne Riezebos
Programmamedewerker WaalWeelde**

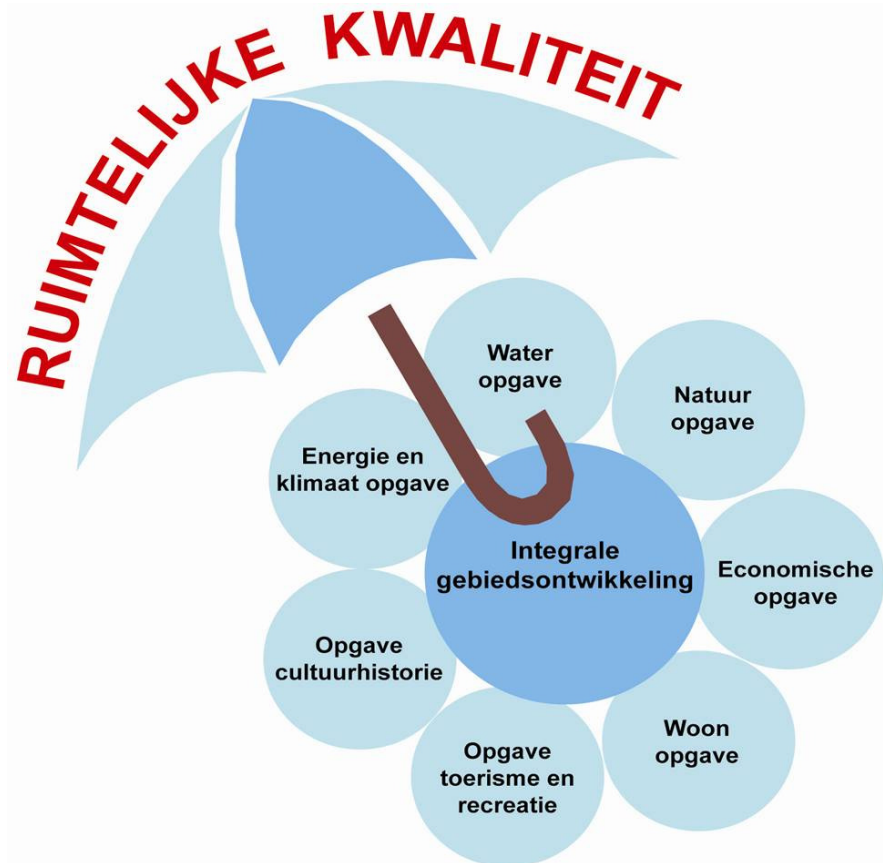




Wat is WaalWeelde?



- Integrale gebiedsontwikkeling van het Waalgebied
- Samen werken aan een veilige, mooie, natuurlijke en economisch sterke Waal
- 8 opgaven in samenhang ontwikkelen
- 48 projecten (nu tot 2100)

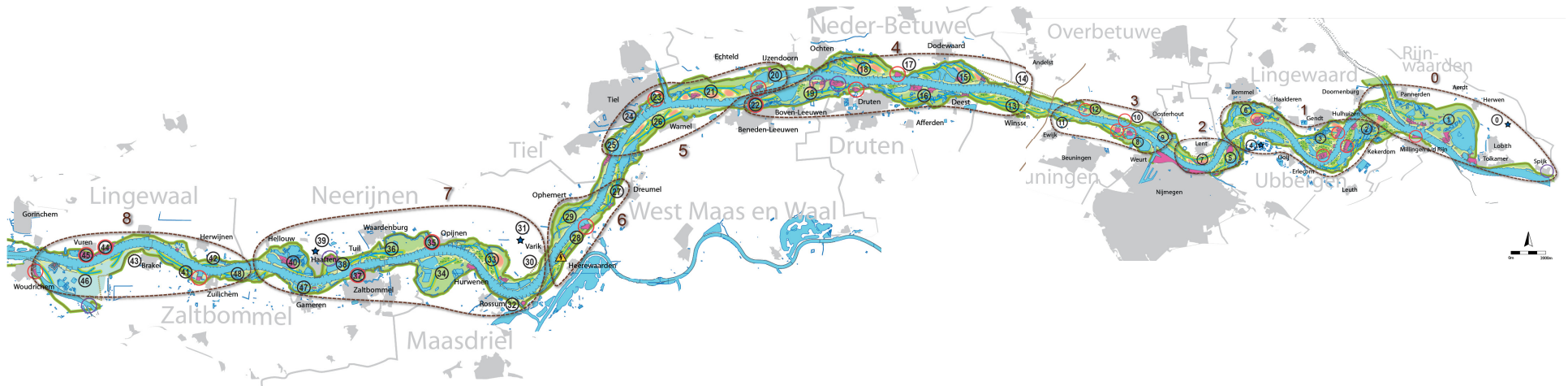




Waar?



- Waal → van Duitse grens tot Loevestein (ruim 80 km)
- 15 gemeenten
- 500.000 inwoners
- 165.000 schepen per jaar → drukst bevaren rivier van Europa
- 13.500 ha uiterwaarden





Waarom?



- Na overstromingen in 1993 en 1995:
 - Meer ruimte voor de rivier nodig
 - Maar ook meer kwaliteit
- **WaalWeelde**
- 2006: Start van initiatiefgroep WaalWeelde
- 2008: Provincie neemt de regie





Inzoomen: Opgave Economie



- Doel: Kijken waar kansen liggen voor economische groei
 - Bundelen + nieuwe watergebonden bedrijventerreinen
 - Voldoende laad-/losplekken en containeroverslagplaatsen
 - Delfstofwinning → werk met werk

- Scheepvaart mag niet gehinderd worden





Casus: Nijmegen omarmt de Waal



- Ingrijpende watermaatregel vanuit Ruimte voor de Rivier
- Gemeente: van nood een deugd → kans om ruimtelijke kwaliteit te versterken





Waterveiligheid



Hoogwaterveiligheid → 34 cm

Stadseiland met woon- en recreatie mogelijkheden

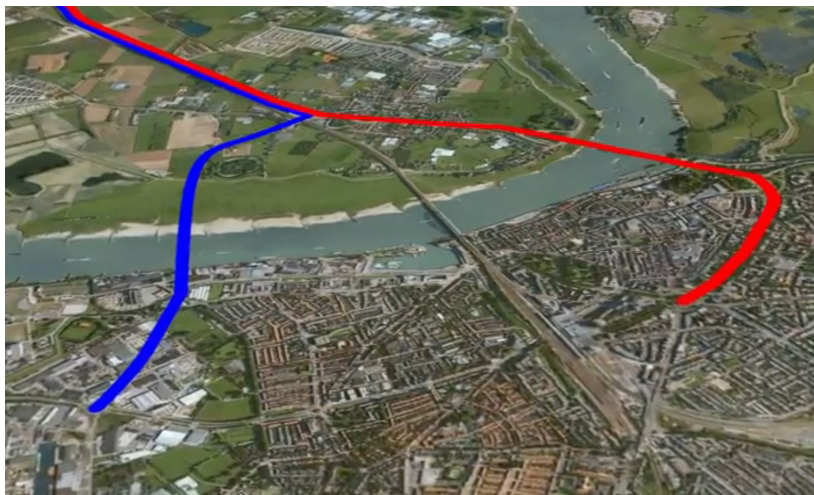




Bereikbaarheid



- Oplossen verkeersknelpunten
- Verbeteren bereikbaarheid van nieuwe stadsdeel





Kracht van WaalWeelde



- WaalWeelde verbindt partijen en opgaven.

Winst:

- In 1 keer goed
- Regio wordt veiliger en mooier
- Schaarse middelen bundelen
→ geld en grond
- Meer met minder
- EU-opgaven worden gerealiseerd



Bedankt voor uw aandacht

