

ZUIDERZEEHAVEN KAMPEN



INLEIDING PIETER TREEP

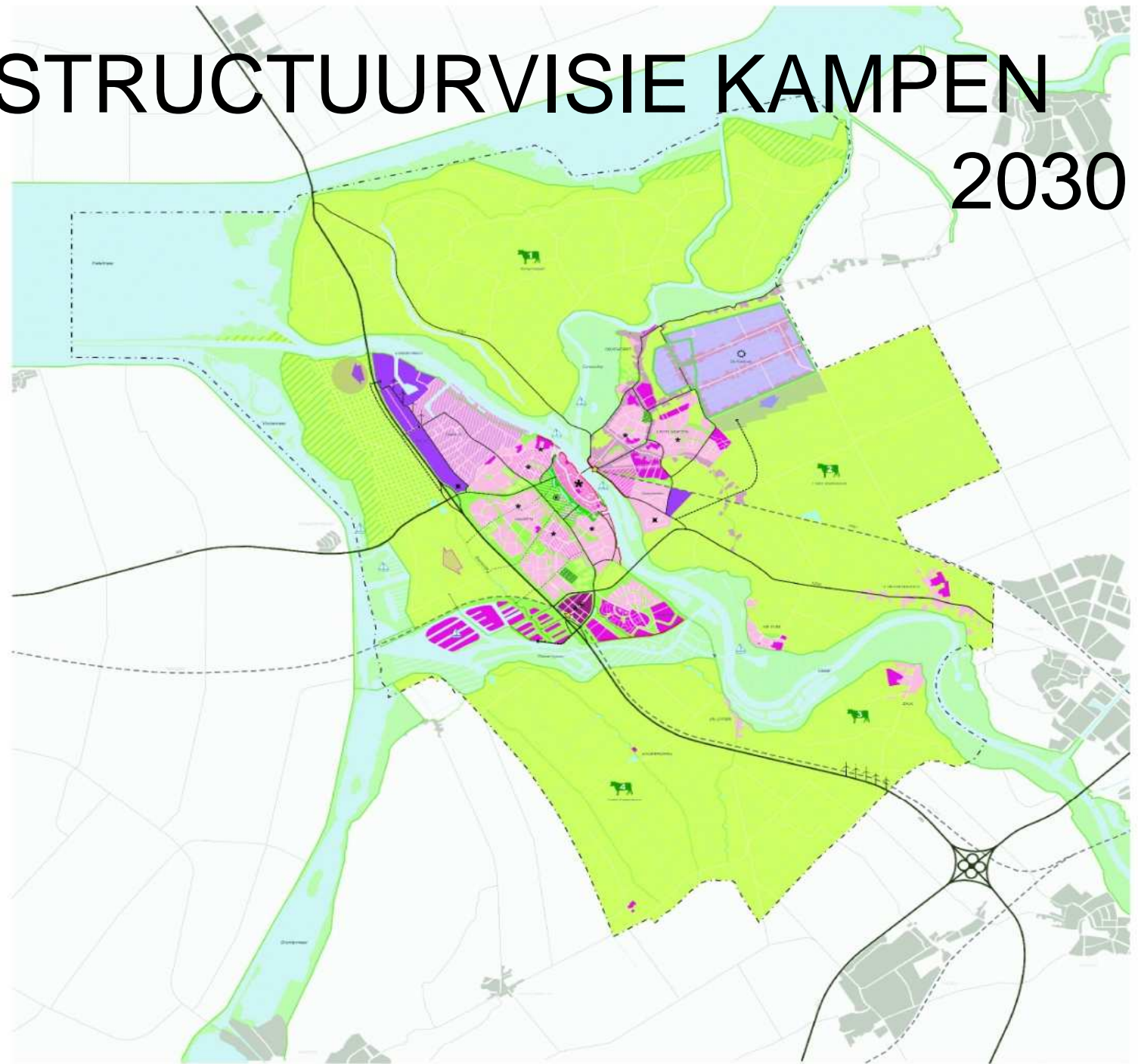
Wethouder Economische Zaken
Gemeente Kampen

STRUCTUURVISIE KAMPEN 2030

GEMEENTE



KAMPEN



KAMPEN STRUCTUURVISIE 2030

Totkomstprogramma voor de IJsseldelta

WONEN

- Ontwikkeling wonen
- 1. Bestaande planvorming vervaardigd
- 2. In de staat van tekenen en formidatie
- Voorlopige reservering ontwikkeling wonen

VERKEER & VERVOER

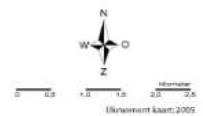
- Invalswegen
- N30 wordt A30, N307 wordt B23
- Hoofdoorvaart
- - - - Zoeken nieuwe omleiding (ligging indicatief)

LANDSCHAP & ECOLOGIE

- Agrarisch landschapelijk gebied
- Overwaard en ecologische hoofdstructuur
- Versterken karakteristieke landschappelijke kwaliteiten
- Ruimte voor natuur

WATER

- Water
- Kolk / zandafgraving
- Dijk / waterkering



Kampen IJsselsterk

PARTNERS ZUIDERZEEHAVEN



Zuiderzeehaven Kampen

Mede mogelijk gemaakt door het
ministerie van Economische Zaken



Ontwikkeling Zuiderzeehaven

De partners in dit project zijn:



DURAVERMEER



DEME

Dredging, Environmental
& Marine Engineering




Kampen IJsselsterk



- **Bijna 50 hectare uitgeefbare bedrijfskavels**
- **5 hectare watergerelateerd**
- **45 hectare watergebonden**



GEMEENTE



KAMPEN



- Reeds 30 hectare verkocht
- Nog 13 hectare in optie
- Nog 7 hectare beschikbaar
- Flexibele verkaveling
- Minimale afname 1 hectare
- Milieucategorie 1 t/m 5a

Kampen IJsselsterk

